



Hry IX. zimní olympiády dětí a mládeže 2020

LYŽAŘSKÝ ORIENTAČNÍ BĚH

Sprint – biatlonový areál Eduard

Pondělí 20. 1. 2020

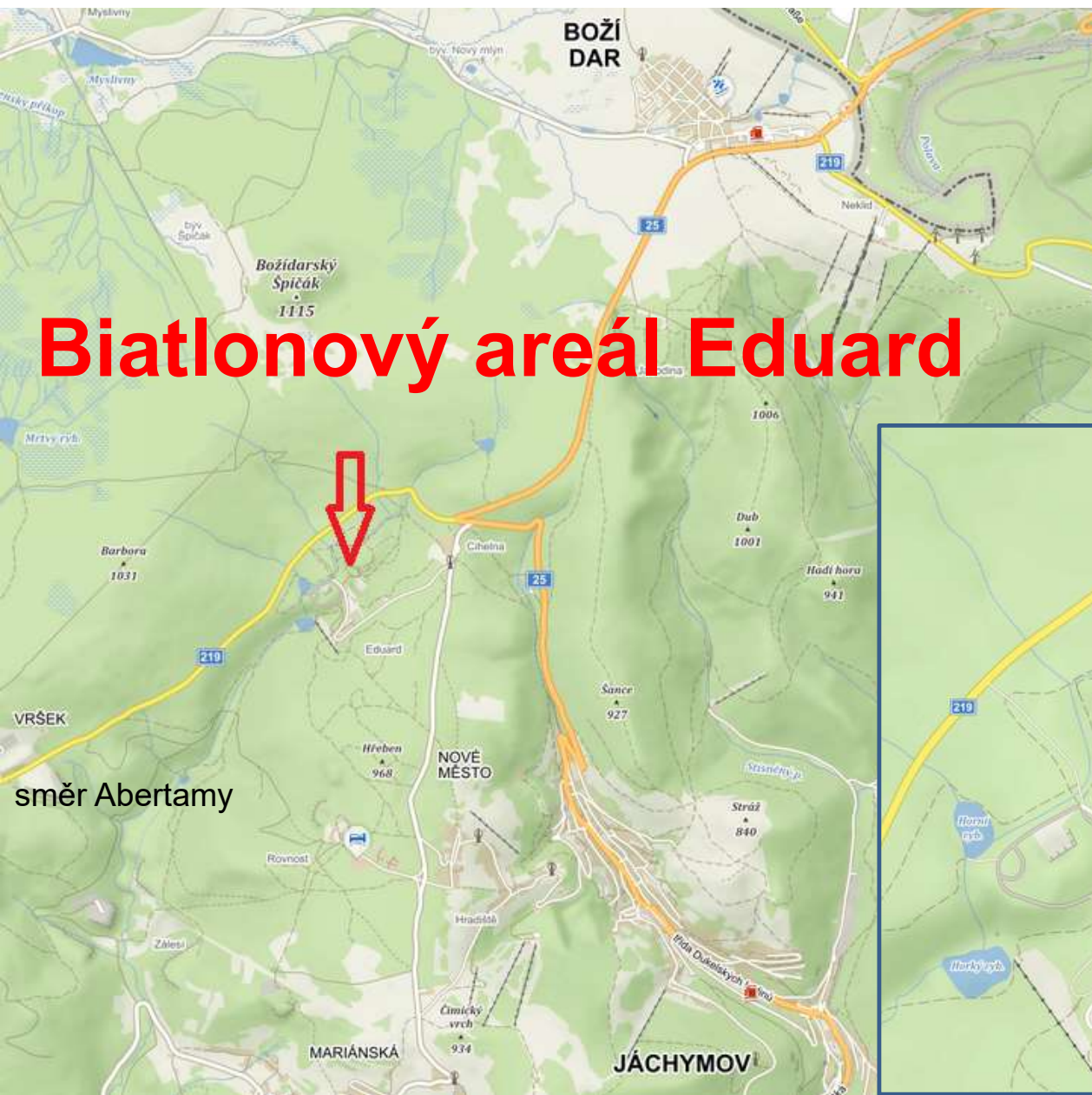




Biatlonový areál Eduard

7 km z Jáchymova

Parkování na příjezdové cestě k areálu
200 – 400 m od centra (parkovací karty)



Centrum

- Příprava lyží – ve velké místnosti v budově od 8:00 (elektřina bude)
- Převlékání v budově vpravo
- WC – v budově + 2x Toi-Toi
- Mytí – není
- První pomoc – v cíli
- Rozjíždění na ploše





Startovní čísla

D16 1 – 28

H16 101 – 128

D14 201 – 228

H14 301 – 328

Výdej od 10:00 v centru

GPS

Výdej při odchodu na start





Start

00 = 11:00 (D14, H14 od 00, D16 od 35, H16 od 65)

Centrum – start 500 m, modrobílé fábory

Cesta bez sněhu, místy led (včas, opatrně**)**

Prochází závodní oblastí

(dodržet trasu, jen závodníci na svůj startovní čas**)**

Zajištěn odnos věcí ze startu do budovy



Organizace startu

výdej mapy

-4

-3

-2

-1

start

<ul style="list-style-type: none">• kontrola čísla čipu (pořadatel),• mazání čipu (krabička CLEAR)	<ul style="list-style-type: none">• kontrola čipu (krabička CHECK)• kontrola AIR režimu (krabička SIAC AIR test)	<ul style="list-style-type: none">• nazouvání lyží	
---	---	--	--

Mapa Edík – 1:5000



E = 5m, ISSkiOM 2019, leden 2020
velikost A4, autor Petr Mareček.

Sníh je pouze na stopách vyznačených v mapě
zelenými značkami (č. 801 - 804 a 808)

Klasifikace stop

plná ... 96 %,

čárkovaná ... 2 %, tečkovaná ... 2 %





Předpokládané časy vítězů 8 – 12 minut

Parametry tratí

Kategorie	Délka	Počet kontrol	Převýšení
D14	1,4 km	9	40 m
D16	1,7 km	10	50 m
H14	1,5 km	10	50 m
H16	1,9 km	12	55 m



Na trati

Sněhu je málo a je zledovatělý – **opatrně**

Stopy jsou místy úzké – **ohleduplně**

- **vyhýbání vpravo**
- **pomalejší na vyzvání uvolní stopu rychlejším**

Žádáme **všechny přítomné o respektování zákazu vstupu do závodní oblasti.**

Průjezd závodníků přes arénu je povolen.



Cíl

- **bezkontaktní ražení při přejezdu cílové čáry**
- **záložní cílová krabička – kontaktní ražení**
- **dojezd z poslední kontroly 40 m (**odezva čipu**)**
- **uzávěrka cíle 13:20**
- **odevzdávání map (výdej po vyhlášení)**



Jury

Přemek Škoda, Mária Kovaříková, Zdeněk Blabla

Vyhlášení výsledků

- **Diplomové v 13:15 v centru. Vyhláší se 1. – 6. místo.**
- **Medailové v úterý od 18:30 před hotelem Thermal v Karlových Varech (1. – 3. místo)**



Trénink

- **Jahodová louka – stopa 1,2 km**
- **Pouze v úterý 13:00-14:30!**
- **Parkování – jen s parkovací kartou!**

Další porada - úterý 16:00 tady